




Sorties du mois de juillet 2024


màj 03/06/2024


Programme prévisionnel : Le guide du jour ou le responsable des randonnées se réservent le droit de modification ou d'annulation selon les conditions météo ou tout autre motif sérieux pouvant faire obstacle au bon déroulement de la randonnée.

Il est conseillé de consulter sa boîte mail avant de partir pour la randonnée, surtout en cas de conditions météorologiques très défavorables. Les distances et dénivelés sont mentionnés à titre purement estimatif sans qu'ils engagent l'organisateur ou le guide du jour

mercredi 3 juillet		après-midi			
Sur les hauteurs de Wasselonne : Cosswiller ; Relais Geissweg ; La Schantz Brechlingen ; Diebach ; retour.					
Durée :	Distance	Dénivelé			Cosswiller
Matin	-	-	Difficulté : 2*	Pause repas : /	
Après-midi	11 km	330 m			
covoiturage : 13h40, parking du Mur Blanc Marmoutier					
Heure et lieu de départ de la randonnée : 14 h, Place de l'église à Cosswiller					
Guide du jour ou responsable :			Inscription : non		
Theo Richert		03 88 91 32 45			
theo.richert@gmail.com		06 75 27 57 20			
vendredi 12 juillet		journée			
Sur les hauteurs de Lautenbach (Forêt Noire) : Laurentius Kapelle ; Pilatusfelsen ; Braunberg ; St. Ursula ; Knappeneckhütte ; Sohlberg ; retour (Parcours sur le lien ci-dessous)					
https://out.ac/IRchjH					
Durée :	Distance	Dénivelé		Pause-déjeuner :	
Matin	9,3 km	470 m	Difficulté : 3*	Boissons et repas tirés du sac	
Après-midi	6,1 km	110 m			
covoiturage : 8h15, parking de la salle de sports de St-Jean					
Heure et lieu de départ de la randonnée : 9h30, Wanderparkplatz Laurentius Kapelle, Sulzbachstrasse, 7794 Lautenbach (près d'Oberkirch)					
Guide du jour ou responsable :			Inscription obligatoire pour le 10/7 auprès de :		
Jean-Joseph Hoff		06 80 59 38 70		haegen821@sfr.fr	
jjhoff.cvstjean@gmail.com					
mercredi 17 juillet		fin d'après-midi			
Sortie "Coucher du soleil" : Balade sur les hauteurs de Haegen, possibilité de pique-nique au château du Grand Geroldseck ; retour après le coucher du soleil					
Durée :	Distance	Dénivelé			
Matin			Difficulté : 1*	Casse-croûte et boissons tirés du sac	
Après-midi					
covoiturage : /					
Heure et lieu de départ de la randonnée : 18h, parking du Château du Haut-Barr					
Guide du jour ou responsable :			Inscription : non		
Bernard Heim		03 88 91 60 88			
haegen821@sfr.fr		06 86 02 42 03			

suite page 2

mercredi 24 juillet		après-midi	
Sur les hauteurs de la Vallée de la Zorn : Sentier du Président ; Zimmereck ; Maisonnette de pierres ; Stambach ; retour par le Bischofsthäl retour par le Bischofsthäl			
Durée :	Distance	Dénivelé	Maisonnette de pierres  Pause déjeuner : /
Matin	-	-	
Après-midi	11 km	280 m	
Difficulté : 2 *			
covoiturage : / Heure et lieu de départ de la randonnée : 14 h, parking du stade du Haut-Barr			
Guide du jour ou responsable : Bernard Schmitt 03 88 00 54 30 bernardschmitthae@orange.fr 06 22 64 89 08			Inscription : non

jeudi 25 juillet		rando longue	
Dans les Hautes-Vosges : Col de la Schlucht ; Sentier des roches ; Gaschne Lac du Schiessrothried ; Lac de Fischboedle ; Kerbholz ; Kastelberg ; Hohne retour Les personnes inscrites seront prévenues du lieu de covoiturage et de la pause méridienne			
Durée :	Distance	Dénivelé	Le Gaschney  Pause déjeuner : tiré du sac ou ferme-auberge
Matin	env 20 km	800 m	
Après-midi			
Difficulté : 4 *			
covoiturage : / Heure et lieu de départ de la randonnée : 7h45, col de la Schlucht			
Guide du jour ou responsable : Roland Weil 03 88 71 17 55 roland.weil@laposte.net 06 19 22 62 02			Inscription obligatoire pour le 22/7 auprès de : haegen821@sfr.fr ou sur le site de notre club