




Sorties du mois de septembre 2024

mis à jour 03/09/2024

Programme prévisionnel : Le guide du jour ou le responsable des randonnées se réservent le droit de modification ou d'annulation selon les conditions météo ou tout autre motif sérieux pouvant faire obstacle au bon déroulement de la randonnée.


Il est conseillé de consulter sa boîte mail avant de partir pour la randonnée, surtout en cas de conditions météorologiques très défavorables. *Les distances et dénivelés sont mentionnés à titre purement estimatif sans qu'ils engagent l'organisateur ou le guide du jour*

jeudi 5 septembre		journée		
Randonnée familiale du côté de Drachenbronn : Promenade d'1h30 à 2 h, jusqu'au chemin des cimes. Visite de l'édifice "Chemin des cimes"				
Montée d'environ 1 km en pente douce ; prix de la visite : 13 €. Possibilité d'emprunter le toboggan pour les plus téméraires pour la descente.			Déjeuner : Repas et boissons tirés du sac ou self "Chez Emile"	
covoiturage : 9h, parking salle des sports, St-Jean				
Heure et lieu de départ de la randonnée : 10h30, route de Schoenenbourg, 67160 Drachenbronn.				
Grand parking gratuit côté piscine des 7 fontaines				
Guide du jour ou responsable : Camille Oswald 03 88 91 80 11 coswald@wanadoo.fr 06 85 51 85 77			Inscription obligatoire pour le 3/9 auprès de : haegen821@sfr.fr	
mercredi 11 septembre		après-midi		
Circuit des 3 collines.				
Durée :	Distance	Dénivelé	Difficulté : 2*	Déjeuner : /
Matin	-	-		
Après-midi	11 km	270 m		
covoiturage : 13h40, Parking du Mur Blanc, Marmoutier				
Heure et lieu de départ de la randonnée : 14h, place de l'église à Hohengoefft				
Guide du jour ou responsable : Bernard Heim 03 88 91 60 88 haegen823@sfr.fr 06 86 02 42 03			Inscription : non	
vendredi 13 septembre		randonnée longue		
Le Petit et le Grand Donon, lien du circuit ci-dessous				
https://out.ac/IUwBPpa				
Durée :	Distance	Dénivelé	Difficulté : 5*	Déjeuner : Repas et boissons tirés du sac
Matin	18 km	1020 m		
Après-midi	10 km			
covoiturage : 6h30, parking du Mur Blanc à Marmoutier				
Heure et lieu de départ de la randonnée : 7h30, à Wisches, parking Chapelle St-Antoine, rue St-Antoine				
Guide du jour ou responsable : Marcel Bernert 03 88 91 63 89 marcel.bernert@wanadoo.fr 06 81 85 66 07			Inscription obligatoire pour le 11/9 sur le site : www.cvstjeansaverne.com	

suite page 2

vendredi 20 septembre **journee**

Entre Bruche et Rosenmeer : Chapelle des 7 douleurs ; ferme Octavie
Stephanie ; Drei Spitze ; Rosenwiller ; Rosheim ; Westberg ; Sentier des
Pélerins ; Dorlisheim ; chapelle St-Jacques ; retour



Chapelle Notre Dame des 7 douleurs


Durée :	<i>Distance</i>	<i>Dénivelé</i>	Difficulté : 2*	<i>Déjeuner</i> : Repas et boissons tirés du sac
<i>Matin</i>	16 à 17 km	250 m		
<i>Après-midi</i>				

covoiturage : 8h10, parking du Mur Blanc Marmoutier
Heure et lieu de départ de la randonnée : 9 h, parking du Dôme de Mutzig
Guide du jour ou responsable :
Théo Richert 03 88 91 32 45
richert.theo@gmail.com 06 75 27 57 20

Inscription obligatoire pour le 18 sept auprès de :
haegen821@sfr.fr

mercredi 25 septembre **après-midi**

Dans le Tannenwald : Carrefour des 5 chemins, Croix de Rasten, Dimsthal,
Buchberg, Moulin de Champagne, Retour.



Dans le Tannenwald

Durée :	<i>Distance</i>	<i>Dénivelé</i>	Difficulté : 1*	<i>Déjeuner</i> : /
<i>Matin</i>	-	-		
<i>Après-midi</i>	11 km	150 m		

covoiturage : /
Heure et lieu de départ de la randonnée ; 14 h, parking Air et Vie Marmoutier
Guide du jour ou responsable :
Brigitte Haenel
brigitte.haenel@gmail.com 06 88 98 81 91

Inscription : non

Dimanche 29 septembre

Fête au Mont Saint-Michel

A 10 h30 : Office religieux à la chapelle
à partir de midi :



Repas Montagnard : Soupe aux Pois - Saucisses - Fromage

Réservation auprès Patricia Comte Tél : 06 76 97 26 21

