

Sorties du mois d'avril 2024

màj du 08/04/24

Programme prévisionnel : Le guide du jour ou le responsable des randonnées se réservent le droit de modification ou d'annulation selon les conditions météo ou tout autre motif sérieux pouvant faire obstacle au bon déroulement de la randonnée.


Il est conseillé de consulter sa boîte mail avant de partir pour la randonnée, surtout en cas de conditions météorologiques très défavorables. *Les distances et dénivelés sont mentionnés à titre purement estimatif sans qu'ils engagent l'organisateur ou le guide du jour*

vendredi 5 avril			journée	
Tour de la vallée de la Maix : Col d'Asson ; Col Pourrio ; Refuge de la Praye ; Lac de la Maix ; Fontaine Colas lorrain ; retour.				
Durée :	Distance	Dénivelé	Difficulté : 3*	Pause repas : Repas et boissons tirés du sac
Matin	15 km	550 m		
Après-midi				
covoiturage : à 8h , Parking du jardin botanique de Saverne				
Heure et lieu de départ de la randonnée : 9 h, parking du cimetière de Vexaincourt (54)				
Guide du jour ou responsable :			Inscription obligatoire pour le 3/4 auprès de :	
Patrick Gebus		03 88 91 36 29	haegen821@sfr.fr	
vosgebus.patrick@gmail.com		06 74 66 63 98		



Lac de la Maix

mercredi 10 avril			après-midi	
Sur les hauteurs de Neuwiller : Col de la Tête du Christ ; Château du Herrenstein ; Gauxberg ; retour.				
Durée :	Distance	Dénivelé	Difficulté : 1*	https://out.ac/IRBZX4
Matin	-	-		
Après-midi	10 km	250 m		
covoiturage : /				
Heure et lieu de départ de la randonnée : 14 h, parking Cour du Chapitre, Neuwiller les Saverne				
Guide du jour ou responsable :			Inscription : non	
Jean-Joseph Hoff		06 80 59 38 70		
jjhoff.cvstjean@gmail.com				





Le Herrenstein

vendredi 12 avril			rando longue	
Parcours : Cimetière d'Ottersthal ; Rocher des faucons ; Grotte de Danne ; Pilsfels ; Krappenfels ; Lutzelbourg ; Vallée du Stutzbach ; Kaltwiller ; Ottersthal				
http://out.ac/IRnFKx				
	Distance	Dénivelé +	Difficulté : 4 *	Pause repas : Collation, sandwich, petit plat possible à la boulangerie de Lutzelbourg- Les détails seront communiqués par le guide aux inscrits
Matin	28 km	551 m		
Après-midi				
covoiturage : /				
Heure et lieu de départ de la randonnée : 8h, parking du Cimetière d'Ottersthal				
Guide du jour ou responsable :			Inscription obligatoire pour le 8/4 auprès de :	
Jean-Joseph Hoff		06 80 59 38 70	haegen821@sfr.fr	
jjhoff.cvstjean@gmail.com				

randonnée de préparation pour le marathon du 10 mai

suite p 2

vendredi 19 avril			journée		
Entre la Bruche et le Rosenmeer : Chapelle Notre-Dame des 7 douleurs ; Ferme Octavie et Stephanie ; Drei Spitze ; Rosenwiller ; Rosheim ; Westerberg ; Sentier des pèlerins ; Dorlisheim ; Chapelle St-Jacques : retour.					
Durée :	Distance	Dénivelé	Difficulté : 2*	Chapelle N-Dame des 7 douleurs	
Matin	16 à 17 km	250 m		Pause repas : Repas et boissons tirés du sac	
Après-midi					
covoiturage : 8h10, parking du Mur Blanc à Marmoutier					
Heure et lieu de départ de la randonnée : 9h, parking du Dôme, Mutzig					
Guide du jour ou responsable :			Inscription obligatoire pour le 17/4 auprès de :		
Theo Richert		03 88 91 32 45		haegen821@sfr.fr	
richert.theo@gmail.com		06 75 27 57 20			
mercredi 24 avril			après-midi		
Dans le Tannenwald : Sindelsberg ; Foerstermatt ; Tannenwald ; Carrefour des 5 chemins ; Cimetière juif ; retour.					
Durée :	Distance	Dénivelé	Difficulté : 2 *	Sindelsberg	
Matin	10,5 km	180 m		Pause repas : /	
Après-midi					
covoiturage : /					
Heure et lieu de départ de la randonnée : 14 h, parking Centre Leclerc Marmoutier côté station service					
Guide du jour ou responsable :			Inscription : non		
Brigitte Haenel		06 88 98 81 91			
brigitte.haenel@gmail.com					
vendredi 26 avril			rando longue		<i>randonnée de préparation pour le marathon du 10 mai</i>
Parcours : St-Jean ; Grotte des Hussards ; Roche de la Bande Noire ; Bonne Fontaine ; Chapelle Ste-Barbe ; retour					
https://out.ac/IRp3en					
	Distance	Dénivelé	Difficulté : 4 *	Pause repas : Repas et boissons tirés du sac	
Matin	27 km	env 500 m			
Après-midi					
covoiturage : /					
Heure et lieu de départ de la randonnée : 8 h, Salle de sports, St-Jean-Saverne					
Guide du jour ou responsable :			Inscription obligatoire pour le 22/4 auprès de :		
Marcel Bernert		03 88 91 63 89		haegen821@sfr.fr	
marcel.bernert@wanadoo.fr		06 81 85 66 07			