



## Sorties du mois de juillet 2024


màj 03/07/2024

**Programme prévisionnel :** Le guide du jour ou le responsable des randonnées se réservent le droit de modification ou d'annulation selon les conditions météo ou tout autre motif sérieux pouvant faire obstacle au bon déroulement de la randonnée.


**Il est conseillé de consulter sa boîte mail avant de partir pour la randonnée, surtout en cas de conditions météorologiques très défavorables.** *Les distances et dénivelés sont mentionnés à titre purement estimatif sans qu'ils engagent l'organisateur ou le guide du jour*


mercredi 3 juillet		après-midi			
Sur les hauteurs de Wasselonne : Cosswiller ; Relais Geissweg ; La Schantz Brechlingen ; Diebach ; retour.					
Durée :	Distance	Dénivelé	Difficulté : 2*	Pause repas : /	
Matin	-	-			
Après-midi	11 km	330 m			
Covoiturage : 13h40, parking du Mur Blanc Marmoutier					
Heure et lieu de départ de la randonnée : 14 h, Place de l'église à Cosswiller					
Guide du jour ou responsable :				Inscription : non	
Theo Richert		03 88 91 32 45			
theo.richert@gmail.com		06 75 27 57 20			

vendredi 12 juillet		journée			
Sur les hauteurs de Ottenhöfen (Forêt Noire) : Parking gare Ottenhöfen, Simmersbacher Kopf, Grindeblick Hütte, Zum Fiesemichel, Sabinen-Brunnen, Spitzfelsen, Sesselfelsen, retour. (Parcours sur le lien ci-dessous)					
<a href="https://out.ac/IU4ULt">https://out.ac/IU4ULt</a>				Ottenhöfen	
Durée :	Distance	Dénivelé +	Difficulté : 3*	Pause-déjeuner :	
Matin	7 km	480 m			
Après-midi	8 km	150 m			
Covoiturage : 8h15, parking de la salle de sports de St-Jean					
Heure et lieu de départ de la randonnée : 9h40, P1 Bahnhof/Bürgerhaus, Am Bhf2-77883 Ottenhöfen					
Guide du jour ou responsable :				Inscription obligatoire pour le 10/7 auprès de :	
Jean-Joseph Hoff		06 80 59 38 70		haegen821@sfr.fr	
jjhoff.cvstjean@gmail.com					

mercredi 17 juillet		fin d'après-midi			
Sortie "Coucher du soleil" : Balade sur les hauteurs de Haegen, possibilité de pique-nique au château du Grand Geroldseck ; retour après le coucher du soleil					
Durée :	Distance	Dénivelé	Difficulté : 1*	Casse-croûte et boissons tirés du sac	
Matin					
Après-midi					
Covoiturage : /					
Heure et lieu de départ de la randonnée : 18h, parking du Château du Haut-Barr					
Guide du jour ou responsable :				Inscription : non	
Bernard Heim		03 88 91 60 88			
haegen821@sfr.fr		06 86 02 42 03			

suite page 2

mercredi 24 juillet		après-midi	
Sur les hauteurs de la Vallée de la Zorn : Sentier du Président ; Zimmereck ; Maisonnette de pierres ; Stambach ; retour par le Bischofsthäl retour par le Bischofsthäl			
Durée :	Distance	Dénivelé	<i>Difficulté</i> : 2 *
Matin	-	-	
Après-midi	11 km	280 m	
<i>Maisonnette de pierres</i> 			
<i>Pause déjeuner</i> : /			
covoiturage : /			
<i>Heure et lieu de départ de la randonnée</i> : 14 h, parking du stade du Haut-Barr			
<i>Guide du jour ou responsable</i> :			<b>Inscription : non</b>
Bernard Schmitt		03 88 00 54 30	
bernardschmitthae@orange.fr		06 22 64 89 08	

jeudi 25 juillet		rando longue	
Dans les Hautes-Vosges : Col de la Schlucht ; Sentier des roches ; Gaschne Lac du Schiessrothried ; Lac de Fischboedle ; Kerbholz ; Kastelberg ; Hohne retour Les personnes inscrites seront prévenues du lieu de covoiturage			
			
<i>Le Gaschney</i>			
Durée :	Distance	Dénivelé +	<i>Difficulté</i> : 4 *
Matin	22 km	960 m	
Après-midi			
<i>Pause déjeuner</i> : Ferme auberge du Kastelberg			<i>Menu unique</i> : Repas marcaire, 26 € - <b>pas de paiement par carte bancaire</b>
covoiturage :			
<i>Heure et lieu de départ de la randonnée</i> : 7h45, col de la Schlucht			
<i>Guide du jour ou responsable</i> :			<b>Inscription obligatoire pour le 21/7 auprès de :</b>
Roland Weil		03 88 71 17 55	
roland.weil@laposte.net		06 19 22 62 02	
<b>ou sur le site de notre club</b>			