




Sorties du mois de mai 2024


02/04/2024


Programme prévisionnel : Le guide du jour ou le responsable des randonnées se réservent le droit de modification ou d'annulation selon les conditions météo ou tout autre motif sérieux pouvant faire obstacle au bon déroulement de la randonnée.

Il est conseillé de consulter sa boîte mail avant de partir pour la randonnée, surtout en cas de conditions météorologiques très défavorables. Les distances et dénivelés sont mentionnés à titre purement estimatif sans qu'ils engagent l'organisateur ou le guide du jour

vendredi 3 mai			Rando longue		
Dans la vallée de la Bruche : Fréconrupt ; Salm ; Tête pelée ; Chatte pendue ; Plaine ; Etang du Breux ; St Blaise la Roche ; Blanche Pierre ; Fouday ; Solbach ; Col de la Perreux ; retour					
Durée :	Distance	Dénivelé	Difficulté : 5*	Pause repas : Repas et boissons tirés du sac	
Matin	32 km	1200 m			
Après-midi					
covoiturage : à 7 h , Parking Mur Blanc Marmoutier					
Heure et lieu de départ de la randonnée : 8 h, Place de la Gare de Rothau					
Guide du jour ou responsable :			Inscription obligatoire pour le 1/5 auprès de :		
Roland Weil		03 88 71 17 55		haegen821@sfr.fr	
roland.weil@laposte.net		06 19 22 62 02		ou sur le site de notre club	
vendredi 10 mai			Rando marathon		
Reding ; Forêt domaniale de Phalsbourg ; Glasshüttenthal ; MF Bodenmark ; Lutzelbourg ; Schweitzerhof ; Grotte St-Vit ; Gare de Saverne					
Durée :	Distance	Dénivelé	Difficulté : 5*	Les participants seront contactés ultérieurement pour les détails logistiques	https://out.ac/IRTwzp
Matin	42 kms	687 m			
Après-midi					
covoiturage : / Saverne, gare, 5h07, TER 839162					
Heure et lieu de départ de la randonnée : Reding, 5h34, départ de la rando marathon					
Guide du jour ou responsable :			Inscription obligatoire pour le 5/5 auprès de :		
Jean-Joseph Hoff		06 80 59 38 70		haegen821@sfr.fr	
jjhoff.cvstjean@gmail.com				ou sur le site de notre club	
mercredi 15 mai			après-midi		
Circuit des collines, Val de Moder : Pfaffenhoffen ; Ringeldorf ; Morschwiller ; Dauendorf ; Le Geiersberg ; retour.					
Durée :	Distance	Dénivelé	Difficulté : 1*	Pause-repas : /	
Matin	9 km	200 m			
Après-midi					
covoiturage :					
Heure et lieu de départ de la randonnée : 14h, parking piscine de Pfaffenhoffen					
En venant d'Obermodern, prendre la direction de Haguenau, au Rond-Point du Match, reprendre la direction d'Obermodern ; la piscine est à 100 m à droite					
Guide du jour ou responsable :			Inscription : non		
Jean-Paul Jund		03 88 89 31 23			
jeanpaul.jund@outlook.fr		06 50 91 17 39			

suite p 2

vendredi 24 mai			journée										
<p>Au Pays de Bitche : Sentier de sculptures ; chapelles ; ossuaire ; abreuvoir</p> <p>A l'issue de la promenade, possibilité de visiter le Centre des Arts de Schorbach (57230)</p> <p><i>Informations complémentaires suivront (heure de départ, covoiturage, prix d'entrée du Centre des Arts)</i></p>													
													
<p style="text-align: right;"><i>Centre des Arts</i></p>													
<p><i>Durée :</i></p> <table border="1"> <thead> <tr> <th></th> <th><i>Distance</i></th> <th><i>Dénivelé</i></th> <th rowspan="3"><i>Difficulté : 2 *</i></th> <th rowspan="3"><i>Pause déjeuner :</i> repas et boissons tirés du sac</th> </tr> </thead> <tbody> <tr> <td><i>Matin</i></td> <td rowspan="2">12 km</td> <td rowspan="2">180 m</td> </tr> <tr> <td><i>Après-midi</i></td> </tr> </tbody> </table>						<i>Distance</i>	<i>Dénivelé</i>	<i>Difficulté : 2 *</i>	<i>Pause déjeuner :</i> repas et boissons tirés du sac	<i>Matin</i>	12 km	180 m	<i>Après-midi</i>
	<i>Distance</i>	<i>Dénivelé</i>	<i>Difficulté : 2 *</i>	<i>Pause déjeuner :</i> repas et boissons tirés du sac									
<i>Matin</i>	12 km	180 m											
<i>Après-midi</i>													
<p><i>covoiturage :</i></p> <p><i>Heure et lieu de départ de la randonnée :</i> 14 h, Centre des Arts de Schorbach, rue du Stade, au Nord-Est de Bitche</p>													
<p><i>Guide du jour ou responsable :</i></p> <p>Carmen Resch ca.be.resch@orange.fr</p>			<p>Inscription obligatoire pour le 22/5 auprès de : haegen821@sfr.fr</p>										
<p>03 88 71 91 73 06 85 91 60 64</p>													

mercredi 29 mai			après-midi										
<p>Sur les hauteurs du Grossthal</p>													
													
<p style="text-align: right;"><i>Eglise de Hellert</i></p>													
<p><i>Durée :</i></p> <table border="1"> <thead> <tr> <th></th> <th><i>Distance</i></th> <th><i>Dénivelé</i></th> <th rowspan="3"><i>Difficulté : 2*</i></th> <th rowspan="3"></th> </tr> </thead> <tbody> <tr> <td><i>Matin</i></td> <td rowspan="2">11 km</td> <td rowspan="2">220 m</td> </tr> <tr> <td><i>Après-midi</i></td> </tr> </tbody> </table>						<i>Distance</i>	<i>Dénivelé</i>	<i>Difficulté : 2*</i>		<i>Matin</i>	11 km	220 m	<i>Après-midi</i>
	<i>Distance</i>	<i>Dénivelé</i>	<i>Difficulté : 2*</i>										
<i>Matin</i>	11 km	220 m											
<i>Après-midi</i>													
<p><i>covoiturage :</i> 13h30, parking de l'ancienne piscine de Saverne</p> <p><i>Heure et lieu de départ de la randonnée :</i> 14h, place de l'église à Hellert (commune de Dabo)</p>													
<p><i>Guide du jour ou responsable :</i></p> <p>Bernard Heim haegen821@sfr.fr</p>			<p>Inscription : non</p>										
<p>03 88 91 60 88 06 86 02 42 03</p>													